



ПАСПОРТ МАРШРУТА

Название маршрута	Доступная тропа «Три точки», 3 км (кольцевой)
Нитка маршрута	Экопарк Затюменский
Разработчик	РОО «Федерация спортивного туризма и краеведения Тюменской области», инструктор-проводник Пшеничников Павел Владимирович
Реестровый номер	72.1.1/11.089
Дата составления	19.12.2024 г.

Лист согласования
паспорта планового спортивно-оздоровительного туристского маршрута по территории Тюменской области

№	Наименование согласующей инстанции	Дата поступления на согласование	Для замечаний	Подпись, печать, дата визирования	Наименование должности. Ф.И.О. согласующего
1	Департамент лесного комплекса Тюменской области				
2	Глава местного самоуправления Муниципального района				
3	Ответственная служба спасения Муниципального района				
4	Организация (разработавшая данный маршрут)	20.12.2024	Согласовано	 20.12.2024	Сайт Нуртлин Т.Г. презид. РОО ФСРКЮ
5	РМКК ГАУ ДО ТО «ДТиС «Пионер»	22.12.2024	Согласовано	 22.12.2024	Колесова Н.В. секретарь РМКК
6	ГИМС Муниципального района (для водных походов)				
7	Департамент недропользования и экологии Тюменской области (если маршрут проходит по ООПТ регионального значения ТО)				

Нумерация маршрутов при внесении в Реестр

Для систематизации сквозной нумерации устанавливается следующий вариант ведения нумерации Реестра:

72	1	1/11	089
Субъект Российской Федерации	Муниципальные образования субъекта РФ	Вид туризма	Единый порядковый номер маршрута

1. Первая пара цифр указывает субъект РФ, на территории которого проложен либо начинается маршрут (регион 72 – Тюменская область).
2. Вторая пара цифр определяет муниципальное образование субъекта, где проложен (начинается) маршрут:

1.	Тюмень	14.	Ишимский муниципальный район
2.	Тобольск	15.	Казанский муниципальный район
3.	Ишим	16.	Нижнетавдинский муниципальный р-н
4.	Заводоуковский Г.О.	17.	Омутинский муниципальный район
5.	Ялуторовск	18.	Сладковский муниципальный район
6.	Абатский муниципальный район	19.	Сорокинский муниципальный район
7.	Армизонский муниципальный район	20.	Тобольский муниципальный район
8.	Аромашевский муниципальный район	21.	Тюменский муниципальный район
9.	Бердюжский муниципальный район	22.	Уватский муниципальный район
10.	Вагайский муниципальный район	23.	Упоровский муниципальный район
11.	Виклуловский муниципальный район	24.	Юргинский муниципальный район
12.	Голышмановский муниципальный район	25.	Ялуторовский муниципальный район
13.	Исетский муниципальный район	26.	Ярковский муниципальный район

3. Одна цифра классифицирует по виду туризма:

1.	Пешеходный	7.	Спелео
2.	Лыжный	8.	Парусный
3.	Горный	9.	Конный
4.	Водный	10.	Комбинированный
5.	Велосипедный	11.	Для людей с ОВЗ
6.	Авто-, мото -	12.	Другой

4. Последние три цифры - единая сквозная нумерация разработанных и внесенных в реестр маршрутов.

Пример: В соответствии с предложенной нумерацией, первый пеший маршрут, проходящий на территории Тюменского района, будет иметь реестровый номер: 72.21.1.001

1. Справочные данные маршрута:

Страна, республика, край, область, район (место проведения)	Россия, Тюменская область, г. Тюмень, Эко-парк «Затюменский»					
Название маршрута	Три точки, 3 км (кольцевой)					
Маршрут разработан (организация-адрес, разработчик-Ф.И.О., должность, телефон.	РОО «Федерация спортивного туризма и краеведения Тюменской области», инструктор-проводник Пшеничников Павел Владимирович					
Нитка маршрута	г. Тюмень, экопарк Затюменский					
Период работы маршрута, благоприятные, рекомендуемые сроки проведения похода, действующие ограничения сроков	Всесезонно					
Начало тура и пути подъезда	г. Тюмень, экопарк Затюменский Лыжная база ул. Барнаульская 41					
Характеристика маршрута	Вид туризма	Протяженность в км.	Продолжительность в днях	Средство передвижения	Категория сложности	Количество инструкторов
	Пеший	3	1	Пешком	Некатегорийный	1 инструктор на каждые 8 участников. На одного участника с ОВЗ один сопровождающий (в зависимости от нозологии)
Особенности	Маршрут проходит по территории экопарка «Затюменский» частично по оборудованным тропам с асфальтовым покрытием и частично по тропинкам через лесной массив					
Необходимый опыт туристов	Без опыта					
Меры по обеспечению безопасности	<p><u>Аварийные выходы с маршрута:</u> маршрут в городской среде</p> <p><u>Потенциально опасные участки:</u> поваленные деревья, в дождливую погоду и в зимнее время года встречаются скользкие участки</p> <p><u>Препятствия, явления на маршруте:</u> поваленные деревья. Для отработки туристских навыков можно организовать искусственные препятствия «переправа -вертикальный маятник, горизонтальный маятник».</p> <p><u>Спец. снаряжение:</u> для организации мастер-классов по преодолению препятствий в природной среде: веревки, карабины,</p>					



	<p>жюмар.</p> <p><u>Орг. мероприятия:</u> собеседование с участниками маршрута о знании инструкции по безопасности на маршруте, правила поведения в пожароопасный период в лесу</p>
Необходимое снаряжение (личное)	<p>Рюкзак 30-40 литров</p> <p>Поппер</p> <p>Налобный фонарик (с запасными батарейками)</p> <p>Личная аптечка</p> <p>Средства от насекомых/солнцезащитный крем</p> <p>Комплект одежды для активного движения (по погоде)</p> <p>Спортивная обувь (по погоде)</p>
Характеристика питания на маршруте	Сухой паек, запас воды, термос с чаем
Оптимальное количество участников	8-20 человек.
Краткое описание маршрута (цели, задачи, на что направлен поход, что изучат или узнают участники, указать достопримечательности)	<p>Маршрут проходит по территории лесопарка «Затюменский» в черте города Тюмени с целью занятий по отработке некоторых туристских навыков, оздоровления и знакомства с природой.</p> <p>Маршрут подходит для прохождения людьми с ОВЗ и инвалидностью в сопровождении специально обученных гидов (группа мобильности М1, М2)</p>


2. Подробный план прохождения маршрута похода:

День пути	Участки маршрута	Км	Способ передвижения
1	Лыжная база, экопарк «Затюменский», ул. Барнаульская, 41, г.Тюмень – перекресток тропинок, (знакомство с разными видами карт, ориентирование на местности)	0,41	Пешеходный
	По тропинке движение на юг до поворота налево 300 м. – движение от поворота налево 230м. до поворота на север – поворот налево на север до перекрестка тропинок 170 м. – на перекрестке поворот по тропинке на право 510 м. Здесь ищем место для бивака, устанавливаем палатку, собираем рюкзак.	1,2	
	Движение по тропинке до перекрестка тропинок (175 м) – движение по левой тропинке до перекрестка дорожек (50 м) – движение по тропинке на север налево 120 м. – по тропинке левее до асфальтовой дорожки (80 м) – по тропинке на с-в на право (110 м.) – на перекрестке тропинок двигаемся на север 120 м – на лево по тропинке (на запад) 380 м. до пересечения с асфальтовыми дорожками –движение на запад до лыжной базы по тропинке. По пути изучаем виды деревьев и встречающихся животных.	1,39	
	Итого активными способами передвижения	3	

Схема маршрута похода (Приложение 1)

Условные обозначения:

	Маршрут похода
	Старт

	Направление движения
	финиш

3. Краткая характеристика маршрута похода

3.1. Описание сложных участков маршрута похода: наиболее сложные участки проходят в лесном массиве при передвижении по тропинкам без асфальтового покрытия, где встречаются участки с подъемом и спуском, на пути так же могут встречаться поваленные деревья. На всем маршруте для отработки туристских навыков можно организовать станции «Ориентирование на местности», «Бивак». В дождливую погоду и зимнее время может быть скользко.

Маршрут не сложный, расположен на территории городского лесопарка «Затюменский», хорошая инфраструктура.

3.2. Сведения о климате в районе маршрута похода:

Сведения	Январь	Февраль	Март	Апрель	Май	Июнь	Июль	Август	Сентябрь	Октябрь	Ноябрь	Декабрь
Температура (ср. максимум / ср. минимум)	-12/-20	-8/-19	0/-11	10/-1	18/5	23/11	24/13	21/11	15/5	6/-1	-3/-11	-9/-25
Скорость ветра, м/с (ср. значение)	2,4	2,4	2,6	2,8	3,29	3,11	3,06	3,16	3,31	3,25	2,5	2,5
Количество осадков (ср. значение, мм)	22	15,7	18,4	24,6	39,6	59,7	93,1	56,5	49,2	37,6	33,3	25,4

3.3. Возможные стихийные явления и действия группы при их возникновении:

- Высокая температура (жара) может привести к перегреву или тепловому удару. При любом дожде участникам необходимо надеть дождевики.
- В сильный мороз и ветер лицо нужно прикрывать балаклавой, маской, шарфом.

3.4. Благоустройство маршрута похода (маркировка, места ночлегов и укрытий, благоустройство трассы): Маршрут не сложный, расположен на территории городского лесопарка «Затюменский», хорошая инфраструктура. Больше половины пути проходит по асфальтированным дорожкам, в лесном массиве по протоптанным тропинкам.

3.5. Обзорная карта района похода с нанесенным на ней маршрутом, его запасными вариантами, обозначенными направлениями движения, местами ночлегов, препятствиями и ориентирами, местами съемок основных фотографий. Карту дополняют эскизами (кронами) наиболее сложных участков похода с указанием путей их преодоления.

4. Топографическая картосхема похода

<https://clck.ru/3HFkL> (Яндекс-карта)



5. Справочная информация об объектах культурно-исторического наследия, музеях, памятниках, расположенных по пути следования.

На территории лесопарка «Затюменский» можно встретить хвойную и лиственную растительность, диких животных - белок, бурундуков.

6. Основные фотографии с маршрута.



